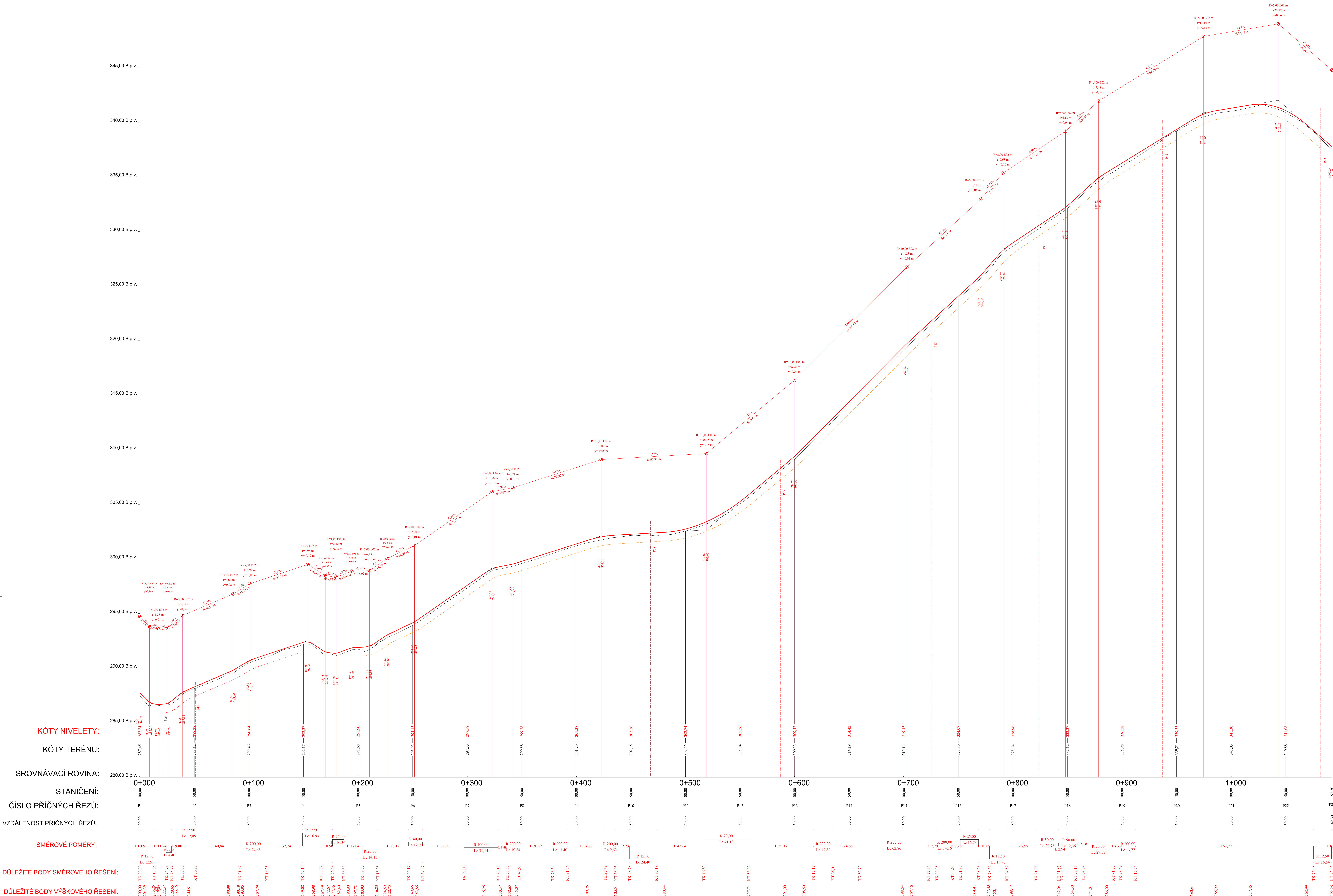





KATASTRÁLNÍ ÚZEMÍ:
NÁZEV OPATŘENÍ:

PODÉLNÝ PROFIL
POLOM U HRANIC
HLAVNÍ POLNÍ CESTA C2a



LEGENDA

— — — OSA PRAVOSTRANNÉHO PŘÍKOPU
— — — OSA LEVOSTRANNÉHO PŘÍKOPU

<p>GEOCENTRUM, spol. s r.o. zapsaná v obchodním rejstříku u Krajského soudu v Olomouci v oddělení I/1486, v O/10 zapsaná u KS v Olomouci, s.r.o. č. 5505</p>		 <p>GEOCENTRUM spol. s r.o. se sídlem v Olomouci ul. Svobody 10, 772 00 Olomouc IČO: 252 69 221 zapsaná u KS v Olomouci, s.r.o. č. 5505</p>
<p>AUTORIZOVANÝ INŽENÝR PRO STAVBY VODNÍHO HOSPODÁŘSTVÍ A KRAJINNÉHO INŽENÝRSTVÍ</p>		 <p>GEOCENTRUM spol. s r.o. se sídlem v Olomouci ul. Svobody 10, 772 00 Olomouc IČO: 252 69 221 zapsaná u KS v Olomouci, s.r.o. č. 5505</p>
<p>ING. MICHAL NAJMAN</p>	<p>RAZÍTKO</p>	
<p>Ing. Alena Horáková</p>		
<p>Ing. Jan Topol</p>		
<p>Bc. Jan Kopecký</p>		
<p>Ing. Michal Najman</p>		
<p>Ing. Michal Najman</p>		
<p>Ing. Michal Najman</p>		
<p>Ing. Michal Najman</p>		
<p>Ing. Michal Najman</p>		
<p>Ing. Michal Najman</p>		
<p>Ing. Michal Najman</p>		
<p>Ing. Michal Najman</p>		
<p>Ing. Michal Najman</p>		
<p>Ing. Michal Najman</p>		
<p>Ing. Michal Najman</p>		
<p>Ing. Michal Najman</p>		
<p>Ing. Michal Najman</p>		
<p>Ing. Michal Najman</p>		
<p>Ing. Michal Najman</p>		
<p>Ing. Michal Najman</p>		
<p>Ing. Michal Najman</p>		
<p>Ing. Michal Najman</p>		
<p>Ing. Michal Najman</p>		
<p>Ing. Michal Najman</p>		